



АДМИНИСТРАЦИЯ ГОРОДА ПЕРМИ
ДЕПАРТАМЕНТ ЗЕМЕЛЬНЫХ ОТНОШЕНИЙ

Сибирская ул., д. 15, Пермь, 614000, тел. (342) 212-46-78, факс 212-41-51
e-mail: dzo@gorodperm.ru, http://www.gorodperm.ru

РАЗРЕШЕНИЕ
на размещение объекта

№ 21-01-44-1119 от 25 ИЮЛ 2022

Департамент земельных отношений Администрации города Перми в соответствии с пунктом 3 ст. 39.36 Земельного кодекса Российской Федерации, Положением о порядке и условиях размещения объектов на землях или земельных участках, находящихся в государственной или муниципальной собственности, на территории Пермского края без предоставления земельных участков и установления сервитутов, публичного сервитута, утвержденным Постановлением Правительства Пермского края от 22 июля 2015 г. № 478-п, заявлением от 15 июля 2022 г. № 21-01-06-6417.

разрешает Департаменту жилищно-коммунальных хозяйств администрации города Перми (ИНН 5902293883, ОГРН 1125902007043, место нахождения: 614015, г. Пермь, ул. Ленина, д. 34).

размещение объекта: водопроводы и водоводы всех видов, для размещения которых не требуется разрешения на строительство (Площадки для размещения строительной техники и строительных грузов, если проектом организации строительства размещение таких площадок предусмотрено за границами земельного участка, на котором планируются и (или) осуществляются строительство, реконструкция объекта капитального строительства, а также некапитальные строения, предназначенные для обеспечения потребностей застройщика (мобильные бытовые городки (комплексы производственного быта) офисы продаж).

на землях: государственная собственность на которые не разграничена

местоположение: Пермский край, г. Пермь, Мотовилихинский район, ул. Мостовая, ул. Бузинская, ул. Ленинградская, ул. Калгановская, ул. Кузнецкая, ул. Пороховая, ул. Целинная

разрешение выдано на срок: 1 (один) год.

способ размещения объекта: подземный.

Дополнительные условия размещения:

Территория, согласно схеме, расположена в зонах с особыми условиями использования территорий: частично охранные зоны объектов электросетевого хозяйства, частично охранные зона газораспределительных сетей, приаэродромная территория аэродрома аэропорта Большое Савино, частично санитарно-защитная зона 1-го водовода ЧОС ТК «Сети водоводов города Перми», на территории объекта культурного наследия: зона регулирования застройки.

Департамент жилищно-коммунального хозяйства администрации города Перми:

1. Соблюдать Правила охраны электрических сетей, установленные постановлением Правительства Российской Федерации от 24 февраля 2009 г. № 160 «О порядке установления охранных зон объектов электросетевого хозяйства и особых условий использования земельных участков, расположенных в границах таких зон».

2. Соблюдать Правила охранных зон газопроводов, установленные постановлением Правительства Российской Федерации от 20 ноября 2000 г. № 878 «Об утверждении Правил охраны газораспределительных сетей».

3. Соблюдать Правила использования воздушного пространства, установленные постановлением Правительства Российской Федерации от 11 марта 2010 г. № 138 «Об утверждении Федеральных правил использования воздушного пространства Российской Федерации».

4. Соблюдать санитарные правила и нормативы, утвержденным постановлением Главного государственного врача РФ от 14.03.2002 № 10 «О введении в действие Санитарных правил и норм «Зоны санитарной охраны источников водоснабжения и водопроводов питьевого назначения. СанПиН 2.1.4.1110-02».

5. Соблюдать режимы использования земель и требования к градостроительным регламентам зоны регулирования застройки - достопримечательное место «Поселок Мотовилихинского завода» (ЗРЗ-52И), установленные постановлением Правительства Пермского края от 04 мая 2016 г. № 269-п «Об утверждении границ зон охраны объекта культурного наследия – достопримечательного места «Поселок Мотовилихинского завода» и границ зон охраны объектов культурного наследия, расположенных на прилегающих территориях, а также режимов использования земель и требований к градостроительным регламентам в границах данных зон».

В соответствии с пунктом 7(2) Положения о порядке и условиях размещения объектов на землях или земельных участках, находящихся в государственной или муниципальной собственности, на территории Пермского края без предоставления земельных участков и установления сервитутов, публичного сервитута, утвержденного постановлением Правительства Пермского края от 22 июля 2015 г. № 478-п, представить в департамент земельных отношений в течении 1 месяца с момента размещения объектов материалы контрольной геодезической съемки размещенных объектов на бумажном и электронном носителях на безвозмездной основе.

В соответствии со статьей 20¹ Закона Пермского края от 14 сентября 2011 г. № 805-ПК «О градостроительной деятельности в Пермском крае» Департамент жилищно-коммунального хозяйства администрации города Перми:

1. Не позднее, чем за 10 рабочих дней до начала строительства и реконструкции безвозмездно передать в департамент градостроительства и архитектуры администрации города Перми один экземпляр копий разделов проектной документации, предусмотренных пунктом 1 части 12 статьи 48

Градостроительного кодекса Российской Федерации.

2. В течение 10 рабочих дней после окончания работ по строительству, реконструкции безвозмездно передать в департамент градостроительства и архитектуры администрации города Перми схему, отображающую расположение объекта и сетей инженерно-технического обеспечения, подписанную Департамент жилищно-коммунального хозяйства администрации города Перми, с приложением текстового и графического описания местоположения границ охранной и санитарно-защитной зоны, перечень координат характерных точек границ такой зоны.

Приложение: схема предполагаемых к использованию земель или части земельного участка на 3 л. в 1 экз.

Начальник отдела предоставления
земельных участков по работе
с юридическими лицами



О.В. Матис

СХЕМА ПРЕДПОЛАГАЕМЫХ К ИСПОЛЬЗОВАНИЮ ЗЕМЕЛЬ ИЛИ ЧАСТИ ЗЕМЕЛЬНОГО УЧАСТКА

УЧАСТОК 2

ЛИСТ 1

Объект: Водопроводы и водоводы всех видов, для размещения которых не требуется разрешения на строительство. Площадки для размещения строительной техники и строительных грузов, если проектом организации строительства размещение таких площадок предусмотрено за границами земельного участка, на котором планируются и (или) осуществляются строительство, реконструкция объекта капитального строительства, а также некапитальные строения, предназначенные для обеспечения потребностей застройщика (мобильные бытовые городки (комплексы производственного быта), офисы продаж)

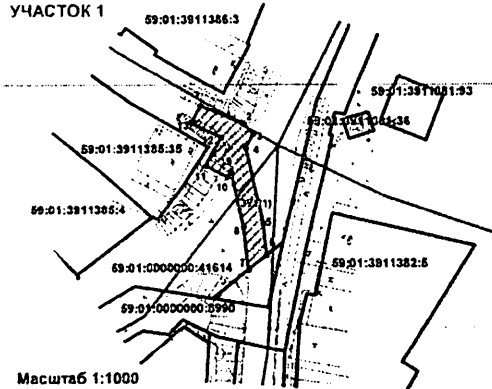
Местоположение: г. Пермь, Мотовилихинский район, ул. Мостовая, ул. Бузинская, ул. Ленинградская, ул. Калгановская, ул. Кузнецкая, ул. Пороховая, ул. Целинная

Площадь земель или части земельного участка, кв.м.: 8637

Категория земель: земли населенных пунктов

Вид разрешенного использования земельного участка: отсутствует

УЧАСТОК 1



Масштаб 1:1000

ОПИСАНИЕ ГРАНИЦ СМЕЖНЫХ ЗЕМЛЕПОЛЬЗОВАТЕЛЕЙ:

от т.42 до т.43; от т.61 до т.63; от т.65 до т.61; 3У с кад. № 59:01:0000000:82309
от т.70 до т.67; от т.63 до т.75

ОПИСАНИЕ ГРАНИЦ СМЕЖНЫХ ЗЕМЛЕПОЛЬЗОВАТЕЛЕЙ:

от т.1 до т.6; от т.7 до т.1; от т.14 до т.15;
от т.17 до т.18; от т.20 до т.22; от т.23 до т.42;
от т.43 до т.59; от т.63 до т.65; от т.67 до т.70;
от т.75 до т.76; от т.83 до т.84; от т.85 до т.63
от т.94 до т.106; от т.109 до т.131; от т.134 до т.137;
от т.140 до т.145; от т.150 до т.153; от т.154 до т.162;
от т.163 до т.167; от т.168 до т.163; от т.170 до т.175;
от т.177 до т.191; от т.192 до т.195; от т.197 до т.169;
от т.200 до т.249; от т.251 до т.273; от т.274 до т.294;
от т.296 до т.200.

городские земли

от т.6 до т.7; от т.76 до т.83;
от т.84 до т.85; от т.162 до т.94

3У с кад. № 59:01:0000000:41614

КАТАЛОГ КООРДИНАТ ПРЕДСТАВЛЕН НА ЛИСТАХ 4,5.


ОПИСАНИЕ ГРАНИЦ СМЕЖНЫХ ЗЕМЛЕПОЛЬЗОВАТЕЛЕЙ:

от т.15 до т.17; от т.18 до т.14; от т.19 до т.20; от т.22 до т.19; от т.59 до т.23;	3У с кад. № 59:01:0000000:828
от т.106 до т.109; от т.134 до т.134; от т.137 до т.140; от т.145 до т.150; от т.167 до т.168; от т.169 до т.170;	3У с кад. № 59:01:0000000:829
от т.153 до т.154	3У с кад. № 59:01:3911368:170
от т.175 до т.176	3У с кад. № 59:01:3911371:12
от т.176 до т.177	3У с кад. № 59:01:3911371:30
от т.249 до т.250	3У с кад. № 59:01:3919188:68
от т.294 до т.296	3У с кад. № 59:01:3911364:7
от т.191 до т.192	3У с кад. № 59:01:3911370:20
от т.195 до т.196	3У с кад. № 59:01:3911370:5
от т.196 до т.197	3У с кад. № 59:01:3911370:10
от т.250 до т.251	3У с кад. № 59:01:3919188:70
от т.273 до т.274	3У с кад. № 59:01:3911362:55

Масштаб 1:1000

УСЛОВНЫЕ ОБОЗНАЧЕНИЯ:

- 59:01:0000000:41614 - номер учтенного земельного участка
- граница кадастрового участка
- существующая часть границы, имеющаяся в ЕПРН сведения о которых доступны для определения ее местоположения
- граница проектируемого размещения Объекта
- обозначение территории проектируемого размещения Объекта
- характерная точка границы территории размещения Объекта



Исполнитель: *Иванов И.А. (подпись)*
М.П.

СХЕМА ПРЕДПОЛАГАЕМЫХ К ИСПОЛЬЗОВАНИЮ ЗЕМЕЛЬ ИЛИ ЧАСТИ ЗЕМЕЛЬНОГО УЧАСТКА

Объект: Водопроводы и водоводы всех видов, для размещения которых не требуется разрешения на строительство. Площадки для размещения строительной техники и строительных грузов, если проектом организации строительства размещение таких площадок предусмотрено за границами земельного участка, на котором планируются и (или) осуществляются строительство, реконструкция объекта капитального строительства, а также некапитальные строения, предназначенные для обеспечения потребностей застройщика (мобильные бытовые городки (комплексы производственного быта), офисы продаж)

Местоположение: г. Пермь, Мотовилихинский район, ул. Мостовая, ул. Бузинская, ул. Ленинградская, ул. Кагановская, ул. Кузнецкая, ул. Пороховая, ул. Целинная

Площадь земель или части земельного участка, кв.м.: 8637

Категория земель:
земли населенных пунктов

Вид разрешенного использования земельного участка:
отсутствует

УЧАСТОК 3

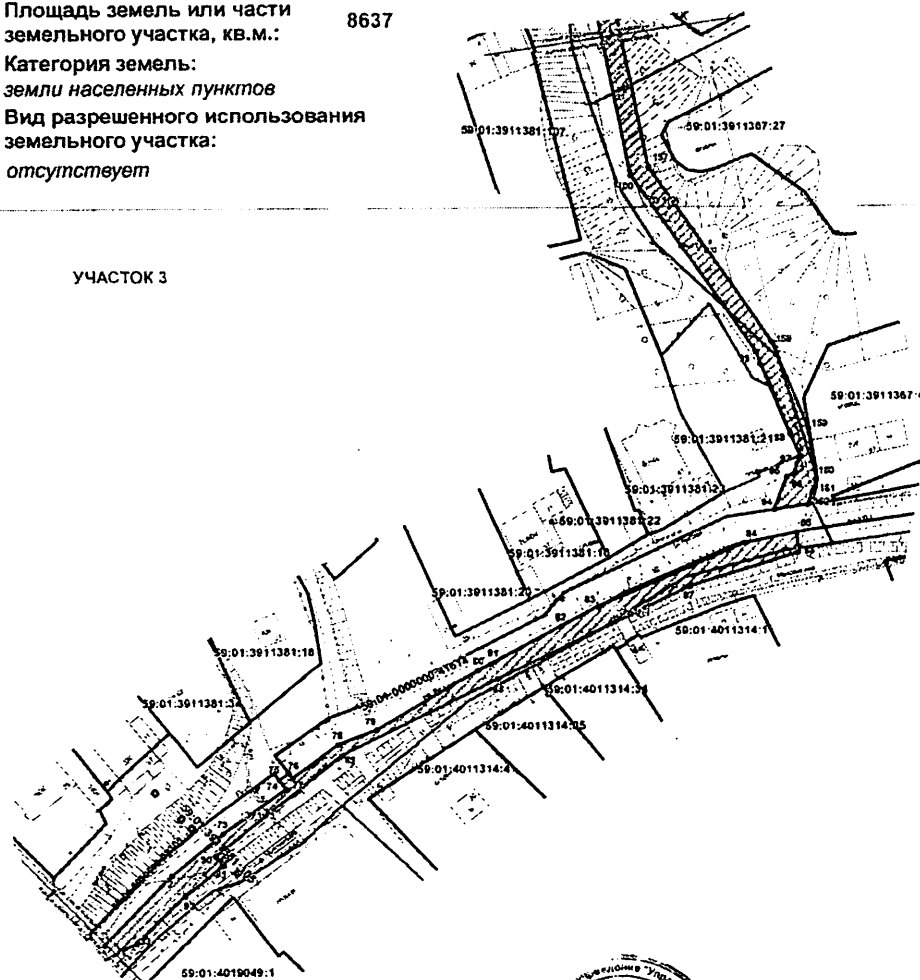


СХЕМА ПРЕДПОЛАГАЕМЫХ К ИСПОЛЬЗОВАНИЮ ЗЕМЕЛЬ ИЛИ ЧАСТИ ЗЕМЕЛЬНОГО УЧАСТКА

Объект: Водопроводы и водоводы всех видов, для размещения которых не требуется разрешения на строительство. Площадки для размещения строительной техники и строительных грузов, если проектом организации строительства размещение таких площадок предусмотрено за границами земельного участка, на котором планируются и (или) осуществляются строительство, реконструкция объекта капитального строительства, а также некапитальные строения, предназначенные для обеспечения потребностей застройщика (мобильные бытовые городки (комплексы производственного быта), офисы продаж)

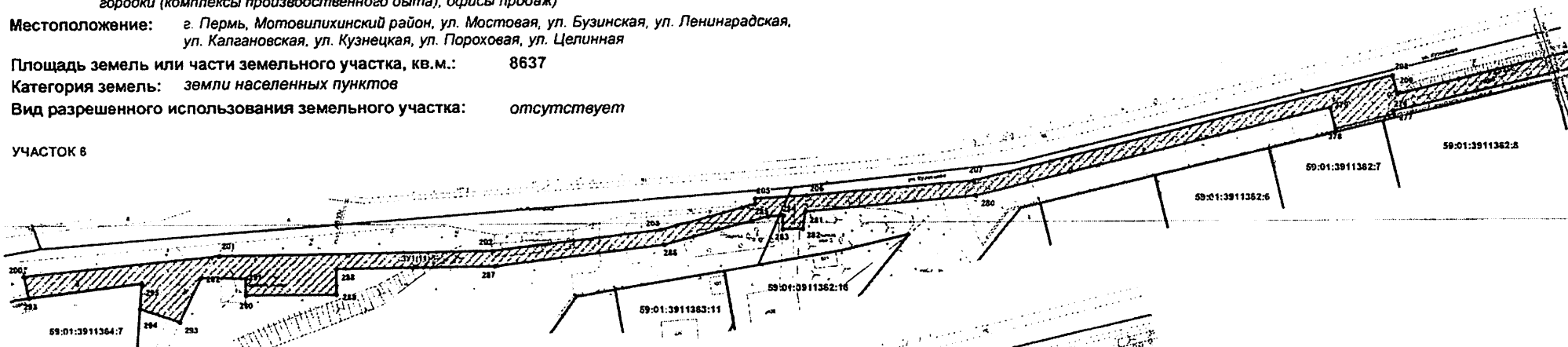
Местоположение: г. Пермь, Мотовилихинский район, ул. Мостовая, ул. Бузинская, ул. Ленинградская, ул. Калагановская, ул. Кузнецкая, ул. Пороховая, ул. Целинная

Площадь земель или части земельного участка, кв.м.: 8637

Категория земель: земли населенных пунктов

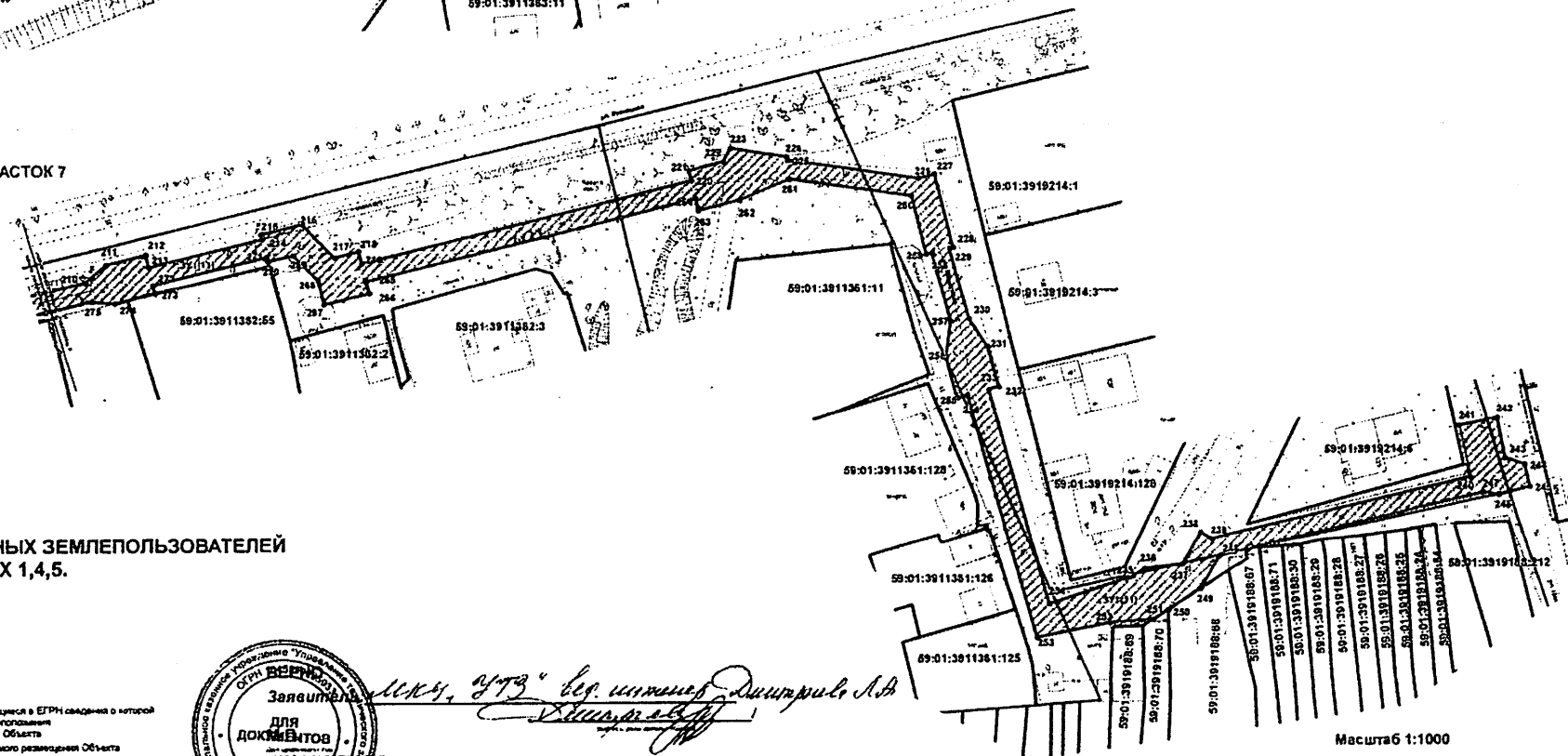
Вид разрешенного использования земельного участка: отсутствует

УЧАСТОК 6



Масштаб 1:1000

УЧАСТОК 7



Масштаб 1:1000

КАТАЛОГ КООРДИНАТ

ОПИСАНИЕ ГРАНИЦ СМЕЖНЫХ ЗЕМЛЕПОЛЬЗОВАТЕЛЕЙ
ПРЕДСТАВЛЕНЫ НА ЛИСТАХ 1,4,5.

УСЛОВНЫЕ ОБОЗНАЧЕНИЯ:

- 59:01:3911361:19 - номер участка земельного участка
- граница кадастрового участка
- граница части, границы, находящиеся в ЕГРН сведения о которой достаточны для определения ее местоположения
- граница проектируемого размещения Объекта
- обозначена территория проектируемого размещения Объекта
- характерная точка границы территории размещения Объекта



М.П. 2023

СХЕМА ПРЕДПОЛАГАЕМЫХ К ИСПОЛЬЗОВАНИЮ ЗЕМЕЛЬ ИЛИ ЧАСТИ ЗЕМЕЛЬНОГО УЧАСТКА

Объект: Водопроводы и водоводы всех видов, для размещения которых не требуется разрешения на строительство. Площадки для размещения строительной техники и строительных грузов, если проектом организации строительства предусмотрено за границами земельного участка, на котором планируются и (или) осуществляется строительство, реконструкция объекта капитального строительства, а также некапитальные строения, предназначенные для обеспечения потребностей застройщика (мобильные бытовые городки (комплексы производственного быта), офисы продаж)

Местоположение: г. Пермь, Мотовилихинский район, ул. Мостовая, ул. Бузинская, ул. Ленинградская, ул. Кагановская, ул. Кузнецкая, ул. Пороховая, ул. Целинная

Площадь земель или части земельного участка, кв.м.: 8637

Категория земель: земли населенных пунктов

Вид разрешенного использования земельного участка: отсутствует

КАТАЛОГ КООРДИНАТ, м

№ точки границы	X	Y
Контур :ЗУ1(1)	189,51	кв.м.
1	521409,67	2236906,95
2	521405,95	2236915,87
3	521404,04	2236917,74
4	521401,10	2236916,27
5	521385,76	2236919,75
6	521379,42	2236920,40
7	521376,52	2236916,67
8	521385,11	2236915,80
9	521396,31	2236913,25
10	521395,21	2236912,48
11	521397,53	2236908,13
12	521403,31	2236911,21
13	521406,06	2236905,21
Контур :ЗУ1(2)	34,65	кв.м.
14	521146,54	2236832,87
15	521146,81	2236843,02
16	521144,90	2236843,36
17	521142,75	2236840,70
18	521142,59	2236834,98
Контур :ЗУ1(3) площадка для размещения техники	74,20	кв.м.
19	521141,09	2236868,44
20	521146,19	2236874,92
21	521140,97	2236880,48
22	521133,88	2236873,91

№ точки границы	X	Y
Контур :ЗУ1(4)	1174,75	кв.м.
23	521165,70	2236884,72
24	521169,74	2236889,69
25	521173,34	2236896,81
26	521175,16	2236903,40
27	521173,97	2236904,12
28	521186,62	2236928,32
29	521204,42	2236946,36
30	521225,57	2236964,28
31	521226,62	2236963,00
32	521233,52	2236967,35
33	521240,25	2236973,31
34	521238,52	2236975,25
35	521255,31	2236986,77
36	521296,21	2237009,22
37	521306,08	2237017,74
38	521306,99	2237016,66
39	521313,74	2237020,72
40	521320,47	2237026,66
41	521318,72	2237028,65
42	521337,19	2237044,58
43	521334,36	2237047,42
44	521316,07	2237031,65
45	521314,27	2237033,69
46	521307,53	2237027,75
47	521303,49	2237020,83
48	521293,88	2237012,50
49	521253,24	2236990,20
50	521235,87	2236978,25
51	521234,03	2236980,33
52	521227,31	2236974,38
53	521224,01	2236968,20

№ точки границы	X	Y
Контур :ЗУ1(4)		
54	521201,70	2236949,29
55	521183,34	2236930,69
56	521170,58	2236906,16
57	521165,24	2236900,91
58	521161,64	2236893,79
59	521161,02	2236890,50
60	521166,73	2236887,63
Контур :ЗУ1(5)	33,81	кв.м.
61	521338,63	2237048,82
62	521353,05	2237062,33
63	521364,15	2237071,18
64	521353,47	2237063,91
65	521337,40	2237050,05
66	521338,63	2237048,82
Контур :ЗУ1(6)	6,54	кв.м.
67	521364,72	2237066,53
68	521366,97	2237067,98
69	521368,82	2237067,04
70	521371,20	2237071,70
Контур :ЗУ1(7)	598,91	кв.м.
63	521364,15	2237071,18
71	521369,09	2237075,12
72	521383,47	2237089,21
73	521392,06	2237099,75
74	521401,40	2237112,74
75	521403,22	2237111,36
76	521404,78	2237113,27
77	521403,68	2237114,09
78	521410,59	2237123,41
79	521413,76	2237131,46
80	521426,09	2237152,62
81	521427,38	2237155,01
82	521435,22	2237169,48
83	521439,33	2237177,15

№ точки границы	X	Y
Контур :ЗУ1(7)		
84	521452,27	2237207,33
85	521454,33	2237218,02
86	521450,24	2237218,27
87	521443,41	2237195,68
88	521424,26	2237156,59
89	521408,37	2237124,09
90	521387,38	2237098,29
91	521385,49	2237099,83
92	521379,32	2237092,02
Контур :ЗУ1(8)	1153,89	кв.м.
93	521369,65	2237081,95
94	521459,13	2237213,34
95	521465,89	2237215,94
96	521466,43	2237217,29
97	521470,12	2237218,71
98	521474,80	2237216,65
99	521491,76	2237209,59
100	521528,58	2237184,09
101	521571,24	2237175,63
102	521579,36	2237174,50
103	521579,02	2237171,82
104	521582,78	2237171,31
105	521587,45	2237161,51
106	521590,33	2237163,07
107	521587,82	2237168,25
108	521589,61	2237169,15
109	521592,10	2237164,02
110	521592,84	2237164,43
111	521589,17	2237172,01
112	521601,37	2237170,36
113	521609,69	2237174,81
114	521610,41	2237173,45
115	521619,01	2237178,07
116	521617,84	2237180,23
117	521632,76	2237187,42
118	521638,81	2237190,45
119	521638,52	2237191,02
120	521652,58	2237198,35
121	521653,72	2237196,06
122	521662,65	2237200,53
123	521658,45	2237208,92
124	521649,53	2237204,45
125	521650,78	2237201,95

№ точки границы	X	Y
Контур :ЗУ1(8)		
126	521636,69	2237194,68
127	521636,10	2237195,65
128	521630,06	2237192,82
129	521630,68	2237191,57
130	521615,86	2237183,92
131	521614,21	2237187,00
132	521609,54	2237184,67
133	521608,70	2237186,49
134	521611,48	2237187,89
135	521610,76	2237189,25
136	521605,75	2237186,70
137	521606,43	2237185,31
138	521606,93	2237185,57
139	521607,77	2237183,76
140	521607,30	2237183,52
141	521607,72	2237182,65
142	521605,68	2237181,65
143	521606,43	2237180,18
144	521600,20	2237176,85
145	521595,61	2237177,47
146	521587,59	2237173,32
147	521588,73	2237170,96
148	521586,95	2237170,05
149	521584,94	2237174,20
150	521592,16	2237177,93
151	521590,17	2237178,21
152	521590,43	2237180,10
153	521583,28	2237181,15
154	521579,97	2237179,25
155	521579,87	2237178,48
156	521571,91	2237179,58
157	521530,18	2237187,85
158	521493,69	2237213,12
159	521475,89	2237220,53
160	521485,31	2237222,03
161	521463,78	2237221,79
162	521460,13	2237220,24

ОПИСАНИЕ ГРАНИЦ СМЕЖНЫХ ЗЕМЛЕПОЛЬЗОВАТЕЛЕЙ РАСПОЛОЖЕНО НА ЛИСТЕ 1.

УСЛОВНЫЕ ОБОЗНАЧЕНИЯ:

- номер земельного участка
- граница кадастрового участка
- существующая часть здания, включенная в ЕГРН сведения о котором достаточны для определения ее местоположения
- граница проектируемого размещения Объекта
- обозначение территории проектируемого размещения Объекта
- характерная точка границы территории размещения Объекта



СХЕМА ПРЕДПОЛАГАЕМЫХ К ИСПОЛЬЗОВАНИЮ ЗЕМЕЛЬ ИЛИ ЧАСТИ ЗЕМЕЛЬНОГО УЧАСТКА

Объект: Водопроводы и водоводы всех видов, для размещения которых не требуется разрешения на строительство. Площадки для размещения строительной техники и строительных грузов, если проектом организации строительства размещение таких площадок предусмотрено за границами земельного участка, на котором планируются и (или) осуществляются строительство, реконструкция объекта капитального строительства, а также некапитальные строения, предназначенные для обеспечения потребностей застройщика (мобильные бытовые городки (комплексы производственного быта), офисы продаж)

Местоположение: г. Пермь, Мотовилихинский район, ул. Мостовая, ул. Бузинская, ул. Ленинградская, ул. Калгановская, ул. Кузнецкая, ул. Пороховая, ул. Целинная

Площадь земель или части земельного участка, кв.м.: 8637

Категория земель: земли населенных пунктов

Вид разрешенного использования земельного участка: отсутствует

КАТАЛОГ КООРДИНАТ, м

№ точки границы	X	Y
Контур :ЗУ1(9)	106,43	кв.м.
163	522102,78	2237420,70
164	522107,01	2237423,07
165	522102,40	2237431,00
166	522109,70	2237435,28
167	522107,44	2237439,23
168	522095,88	2237432,93
Контур :ЗУ1(10)	960,76	кв.м.
169	522094,87	2237434,66
170	522106,45	2237440,97
171	522104,46	2237444,45
172	522096,51	2237439,92
173	522068,74	2237487,23
174	522048,99	2237523,84
175	522050,30	2237524,56
176	522044,68	2237534,98
177	522042,05	2237539,76
178	522040,44	2237538,69

№ точки границы	X	Y
Контур :ЗУ1(10)		
179	522031,43	2237556,41
180	522021,04	2237587,25
181	522022,11	2237594,55
182	522020,20	2237595,44
183	522016,35	2237599,12
184	522010,11	2237592,58
185	522014,52	2237585,74
186	522017,07	2237586,34
187	522027,75	2237554,81
188	522034,06	2237541,34
189	522036,95	2237534,41
190	522033,95	2237531,21
191	522034,55	2237530,16
192	522036,57	2237526,49
193	522042,55	2237527,35
194	522057,62	2237499,42
195	522052,72	2237497,05
196	522054,16	2237494,33
197	522057,89	2237487,63
198	522062,54	2237490,29
199	522065,25	2237485,27
Контур :ЗУ1(11)	4323,24	кв.м.
200	522033,79	2237641,00
201	522038,85	2237691,62
202	522039,97	2237762,02
203	522045,18	2237804,39
204	522051,82	2237828,42
205	522053,09	2237828,32
206	522053,95	2237841,57
207	522057,56	2237884,14
208	522084,23	2237991,20

№ точки границы	X	Y
Контур :ЗУ1(11)		
209	522079,43	2237992,28
210	522090,93	2238039,85
211	522094,74	2238044,30
212	522096,84	2238053,03
213	522094,22	2238053,67
214	522100,16	2238078,36
215	522101,16	2238078,12
216	522103,28	2238086,95
217	522096,10	2238094,10
218	522097,38	2238099,21
219	522094,77	2238099,86
220	522112,36	2238170,52
221	522114,49	2238169,99
222	522116,36	2238177,52
223	522119,39	2238178,98
224	522117,49	2238191,03
225	522116,68	2238191,31
226	522112,69	2238219,36
227	522113,57	2238222,77
228	522097,82	2238226,81
229	522097,62	2238226,02
230	522082,14	2238230,22
231	522078,05	2238234,26
232	522067,35	2238236,52
233	522066,80	2238234,37
234	522020,21	2238246,98
235	522026,11	2238264,99
236	522027,69	2238267,49
237	522028,55	2238275,68
238	522035,43	2238279,71
239	522034,11	2238281,96

№ точки границы	X	Y
Контур :ЗУ1(11)		
240	522047,30	2238337,78
241	522058,50	2238335,46
242	522060,12	2238343,68
243	522051,31	2238345,42
244	522049,87	2238349,59
245	522045,03	2238350,71
246	522043,36	2238343,96
247	522043,85	2238340,59
248	522030,41	2238283,77
249	522023,29	2238279,59
250	522018,80	2238272,62
251	522016,70	2238269,35
252	522016,10	2238259,93
253	522013,00	2238244,28
254	522065,58	2238229,69
255	522064,99	2238227,44
256	522073,68	2238225,18
257	522081,69	2238226,19
258	522096,61	2238222,14
259	522096,32	2238221,02
260	522108,87	2238217,75
261	522112,60	2238191,57
262	522108,04	2238180,85
263	522105,87	2238172,13
264	522108,48	2238171,48
265	522090,89	2238100,82
266	522088,27	2238101,47
267	522085,87	2238091,78
268	522091,20	2238090,46
269	522096,61	2238085,06
270	522095,29	2238079,54

№ точки границы	X	Y
Контур :ЗУ1(11)		
271	522096,28	2238079,30
272	522090,33	2238054,60
273	522088,45	2238055,05
274	522086,32	2238046,30
275	522086,69	2238041,28
276	522075,05	2237991,16
277	522074,16	2237991,36
278	522070,42	2237976,44
279	522075,95	2237975,08
280	522053,61	2237884,75
281	522049,70	2237841,28
282	522045,19	2237840,58
283	522045,18	2237835,36
284	522048,78	2237835,54
285	522048,52	2237831,56
286	522041,25	2237805,17
287	522035,97	2237762,29
288	522035,46	2237721,50
289	522028,85	2237721,52
290	522028,78	2237698,41
291	522032,99	2237698,41
292	522033,21	2237687,03
293	522021,94	2237681,37
294	522025,39	2237671,13
295	522031,80	2237671,61
296	522028,19	2237642,33

ОПИСАНИЕ ГРАНИЦ СМЕЖНЫХ ЗЕМЛЕПОЛЬЗОВАТЕЛЕЙ РАСПОЛОЖЕНО НА ЛИСТЕ 1.

УСЛОВНЫЕ ОБОЗНАЧЕНИЯ:

- 52-01:4413818-18 - номер учётного земельного участка
- граница кадастрового квартала
- существующая часть границы, находящаяся в ЕТРН сведения о которой достаточны для определения её местоположения
- граница проектируемого размещения Объекта
- обозначение территории проектируемого размещения Объекта
- характерные точки границы территории размещения Объекта

ВЕРНО
Заявитель
М.П.

Подпись: *Василий Иванович*
Подпись: *Василий Иванович*